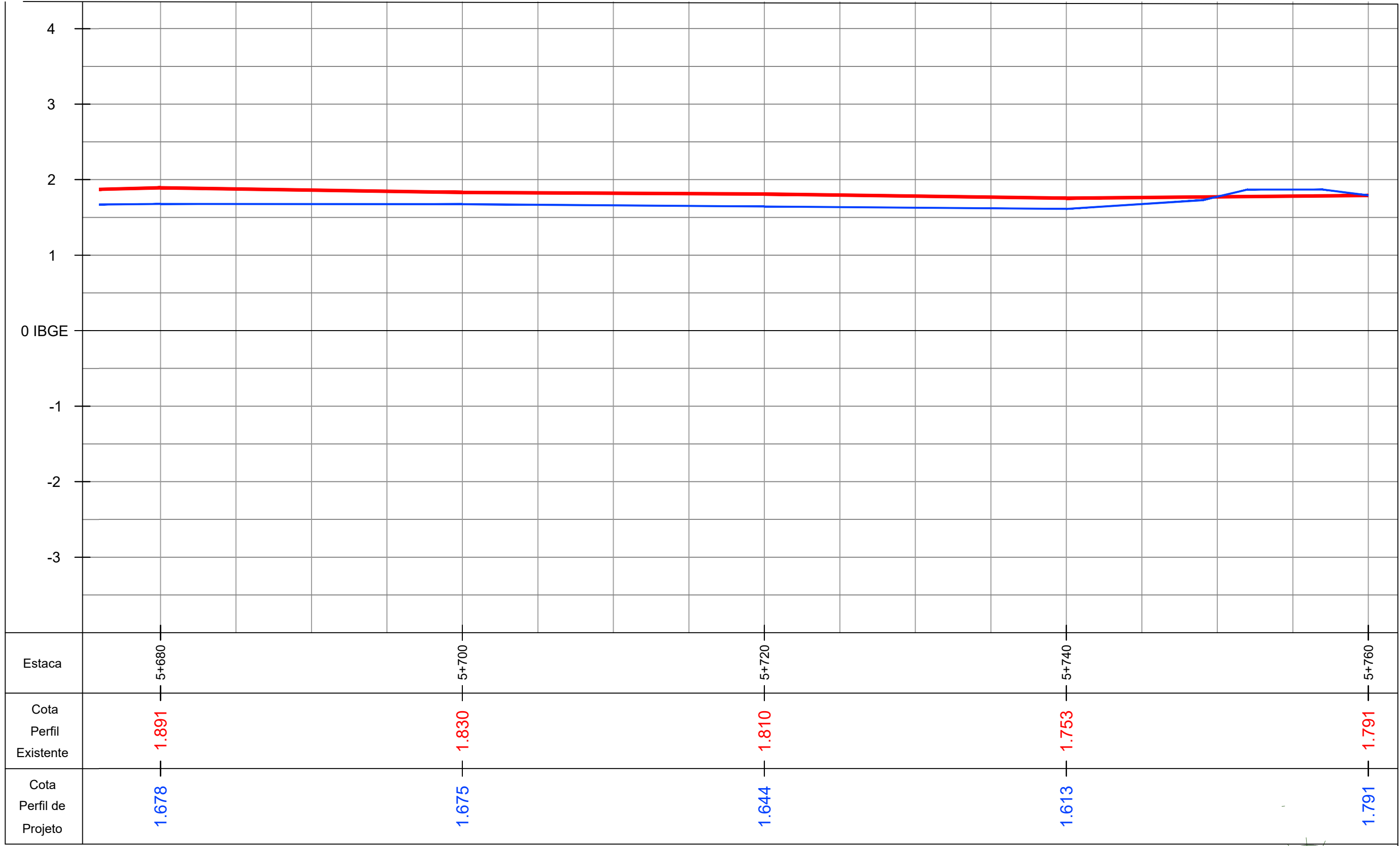
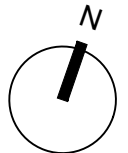
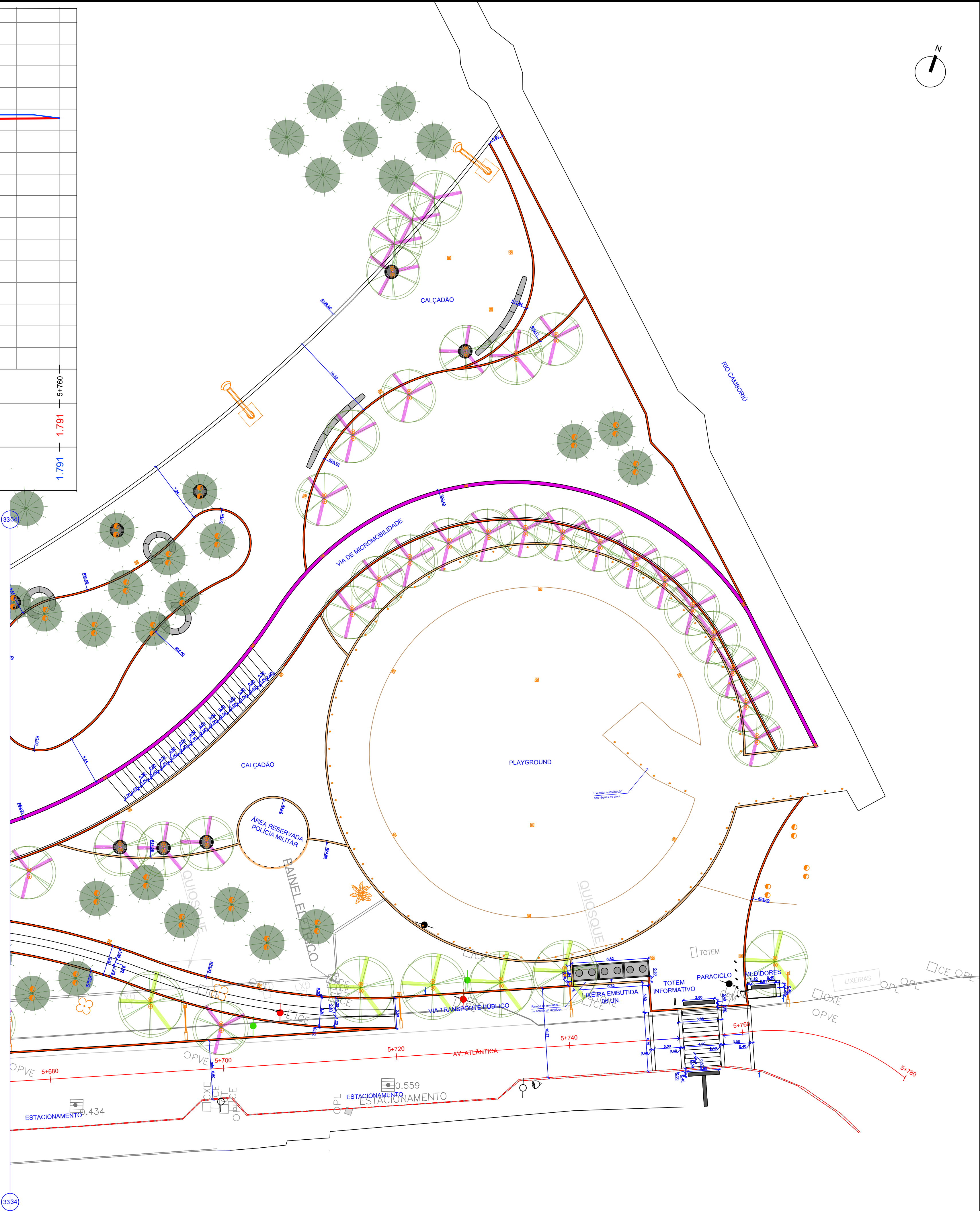


F
E
D
C
B
A



09 PROJETO GEOMÉTRICO - ARTICULAÇÃO 34
Escala 1:250



APONTAMENTOS

DOCUMENTOS DE REFERÊNCIA

ACAD-Avenida Atlântica (Topografia)_R1

NOTAS

- 01 Cotas em metros. Coordenadas em UTM.
- 02 Todas as cotas deverão ser conferidas no local.
- 03 Em caso de divergência entre desenhos e cotas, o autor do projeto deverá ser consultado
- 03 Anterior ao início dos serviços de remoções e demolições, deverá ser realizado o fechamento perimetral da obra com tapume, em conformidade com as orientações da fiscalização.
- 04 O faseamento do canteiro de obras, se dá pela necessidade da não interrupção do tráfego de veículos e circulação de pedestres pelo sítio da obra do protótipo, sendo portanto, impreterível o prosseguimento da ordem planejada.
- 05 O projeto geométrico deverá ser executado, consoante a compatibilização das cotas verticais indicadas no **projeto de terraplenagem**, onde estão indicados os calmentos dos panos de piso conforme o estaqueamento.
- 06 Caso identifique-se a ocorrência de interferências ou conflitos que não permitam as ações contidas neste planejamento, todas as partes envolvidas do projeto (fiscalização, PMBC, executor e projetistas), deverão ser informados para tomada conjunta da melhor decisão estratégica.

LEGENDA

- (EXISTENTE) MEIO FIO

(EXISTENTE) MEIO FIO REBAIXADO

(EXISTENTE) CANTERIO

(EXISTENTE) EDIFICAÇÃO / ALIN. PREDIAL

(EXISTENTE) LINHA DE PISO

(EXISTENTE) ARVORE

(EXISTENTE) PALMEIRA

(A REMOVER) ARVORE EXISTENTE

PROJETO GEOMÉTRICO

RAMPA PROJETADA

(LUMINAÇÃO) SUPERPOSTE

(LUMINAÇÃO) POSTE DE LUMINAÇÃO GERAL

(LUMINAÇÃO) POSTE "QUIOSQUE"

(LUMINAÇÃO) POSTE "TOCHAS"

(LUMINAÇÃO) POSTE "TOCHAS" C/ CÂMERA INTEGRADA
- (LUMINAÇÃO) BALIZADOR DE PISO

(LUMINAÇÃO) SPOT DE PISO 15w

(LUMINAÇÃO) SPOT DE PISO 17w

(MOBILIÁRIO) GOLA DE ARVORE

(MOBILIÁRIO) CHUVEIRO

(MOBILIÁRIO) PARACICLO

(EXISTENTE) PALMEIRA

(MOBILIÁRIO) TOTEM INFORMATIVO SCT DUPLO

(MOBILIÁRIO) MURPI

(MOBILIÁRIO) MOD. LIXEIRA

(MOBILIÁRIO) LIXEIRA SIMPLES

(MOBILIÁRIO) BANCO "GAVIOTA"

(MOBILIÁRIO) OMBRELONE

(MOBILIÁRIO) MESA E BANCOS "SPIKE"

(MOBILIÁRIO) BEBEDOURO PÚBLICO

(SINALIZAÇÃO) POSTE C/ PLACA
- (PAISAGISMO) ARVORE

(PAISAGISMO) PALMEIRA

(RELOCADO) POSTE

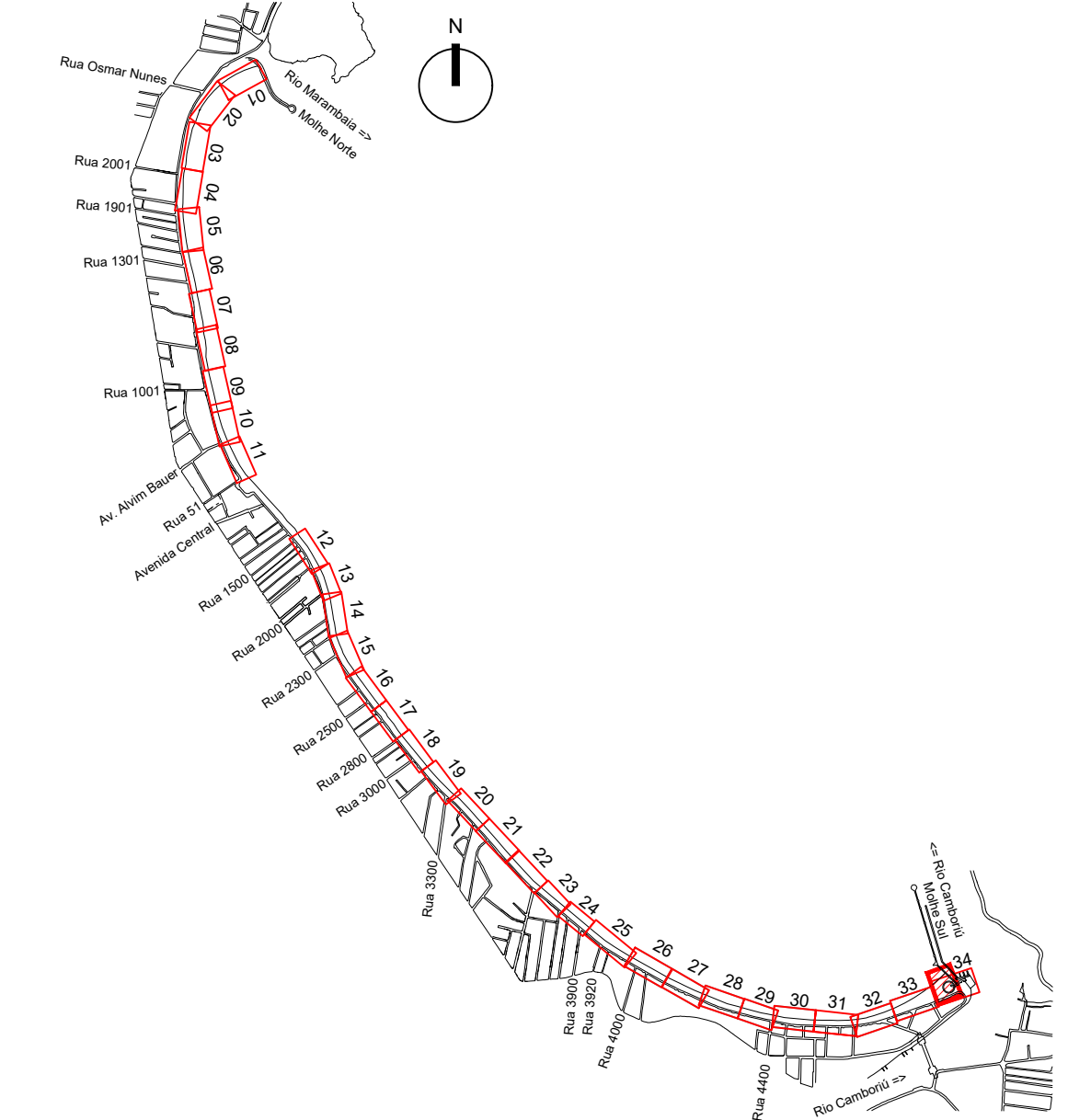
MEIO-FIO 01A - CANTO BOLEADO 20x30m

MEIO-FIO 01B - CANTO VIVO 20x30m

MEIO-FIO 02A - CANTO BOLEADO 40x30m


MEIO-FIO 02B - CANTO VIVO 40x30m

MAPA CHAVE



REV 01	Conforme análise PMBC - Assessoria especial do projeto de reurbanização da orla	JL.FJ	Junho/2024
REV 00	Emissão Inicial	JL.FJ	Maio/2024
Nº	Registro de Modificações	Visto	Data

Cliente:



ESTADO DE SANTA CATARINA
MUNICÍPIO DE BALNEÁRIO CAMBÓRIU


Obra:

PROJETO DE INTERVENÇÃO URBANA E PAISAGÍSTICA

Local da Obra:

Trecho Sul - Est. 4+250 a 4+992 e 5+230 a 5+780

Projeto:	Data:	Junho/2024	Escala:	Indicada
	Desenho:	JL.FJ	Prancha:	
Conteúdo:	Projeto Geométrico - Articulação 34			
Elaboração:	Responsáveis Técnicos:			



Sérgio Guilherme Galvão
Projeto & Urbanismo

David Noss dos Santos
Coordenador

Marcelo Roberto Stornati
Coordenador

João Luiz de Figueiredo Junior
Projeto & Urbanismo

G

09/09